

## **Versenyértesítő**

**A rendező Kalocsai Természetjáró és Szabadidő Sport Egyesület és a Kecskeméti Zöld Sportok Egyesülete szeretettel köszönti a versenyzőket a 2022. évi Középtávú és Váltó Országos Bajnokságon!**

Kedves Sporttársak!

Nagyon megtisztelő számomra, hogy visszatérhetek szeretett kis országomba és részese lehetek ennek a nagy volumenű eseménynek, ami rengeteg tájfutót mozgat meg otthonomban az Alföldön. A tájékozódási futásnak köszönhetően rengeteg barátot, élményt, tapasztalatot szereztem, ami a mai napig sokat ad a mindennapi életemhez. Minden versennyel több lettem és sokat tanultam, hogy hogyan legyek jobb tájfutó. Az alföldi terepek nagyon könnyűnek és egyszerűnek tűnnek, de aki futott már rajtuk, az tudja, hogy bár sokkal laposabbak, mint a hegyek, mégis rengeteg kihívást rejtegetnek a versenyzők számára. Ez a borókával fűszerezett terep remek egy Középtávú- és Váltó OB megrendezésére, így nem érdemes kihagyni! 😊

Kívánom, hogy minden résztvevő élvezze a versenyzést és érje el a kitűzött céljait!

Sok sikert kívánok!

Oláh Katalin

Kétszeres tájfutó világbajnok



### **Fontos Információk röviden (részletesen lásd lentebb)**

**Helyszín: Ágasegyháza-Izsák közötti műútról bójával jelezve a letérés, a cél innen kb. 20 perc  
GPS koordináta 46.810379, 19.453733**

<b>Nullidő:</b>	<b>Cél - rajt távolság:</b>	<b>Karantén:</b>	
<b>Selejtező: 10:00</b>	<b>Selejtező: 600 m</b>	<b>Selejtezőn rajtkarantén:</b>	<b>10:00-tól</b>
<b>Döntő: 15:00</b>	<b>Döntő: 1100 m</b>	<b>Döntőn rajtkarantén:</b>	<b>15:30-tól</b>
<b>Váltó: 10:00</b>			

## Versenyértesítő

### ÁLTALÁNOS INFORMÁCIÓK

#### Védnökök

**Fővédnök:** Oláh Katalin, kétszeres tájfutó világbajnok  
Dr. Bozóky Imre, Izsák városának alpolgármestere  
Füredi János, Ágasegyháza község polgármestere  
Sulyok Ferenc, a KEFAG Zrt. vezérigazgatója

#### Versenybírószám

<b>Elnök</b>	Hajnal Zsolt	
<b>Elnökhelyettes</b>	Dénes Zoltán (tel.: +36 30 589 2377)	
<b>Titkár</b>	Rostás Anikó	
	<b>pályakitűző</b>	<b>ellenőrző bíró</b>
<b>Középtávú OB selejtező</b>	Szőri Kornél	Marosán Dávid
<b>Középtávú OB döntő</b>	Szakál Péter	
<b>Váltó OB</b>	Spiegl János	Ambrus Sándor
<b>WRE Event Adviser</b>	Molnár Péter	
<b>SI és informatika</b>	Kovács Balázs	
<b>Rajt</b>	Dénes Zoltán	
<b>Cél</b>	Csuka Dolli	
<b>VOB célbíró</b>	Spiegl Máté	
<b>Felvezetés-felelős</b>	Spiegl János	

#### Verseny meghatározása

<b>Középtávú OB</b>	Nappali, kétfordulós (selejtező+döntő), a szenior II. kategóriákban egyfordulós (csak döntő), egyéni középtávú nyílt országos bajnoki verseny. F/N 21E kategóriákban világranglista futam (WRE). A selejtező országos rangsoroló. A döntő kiemelt rangsoroló.
<b>Váltó OB</b>	Nappali, egyfordulós, nyílt országos bajnoki váltóverseny 3x1 fős csapatoknak. Nem rangsoroló.
<b>Nem bajnoki kategóriák</b>	Középtávú verseny, nem rangsoroló. (Csak egy futam, szombat délelőtt.)

#### Program, „0” idő, helyszínek, versenyidő


DÁTUM	NULLIDŐ	FUTAM	VERSENYIDŐ	HELYSZÍN
2022.06.11. szombat	10:00	Középtávú OB selejtező	90 perc	Ágasegyháza, Izsák térsége
	15:00	Középtávú OB döntő	90 perc	
2022.06.12. vasárnap	10:00	Váltó OB	futónként 90 perc	

#### Versenyközpont, parkolás

A VK az Izsák-Ágasegyháza közötti műútról közelíthető meg. Ágasegyháza falu szélétől mintegy 1,6 km-re bójákkal jelezzük a letérést. Innen DK-i irányba egy keskeny, helyenként veszélyes kátyúkkal színesített műúton kell haladni kb. 1800 m-t. Itt található a buszparkoló. Innen egy jó minőségű, de szűk földúton 1500 m-re található a személygépkocsi-parkoló. Az elágazásoknál táblák jelölik a továbbhaladás irányát. A főúttól a VK-ig legalább 20 perc a menetidő.

**Versenyközpont helye:** GPS koordináta 46.810379, 19.453733

A versenyzői parkoló személyautóval és mikrobusszal jól megközelíthető.



## Versenyértesítő

A versenyzői parkoló és a VK távolsága 0-100 méter.  
Nagybuszok részére parkolási lehetőség a műút végén, a VK-tól 1500 m-re.

Kérünk mindenkit, hogy kizárólag az irányítók útmutatása alapján és csak a kijelölt helyeken parkoljon! A parkoló talaja laza, óvatosan vezessetek! Parkolás előtt ajánlatos az utasoknak kiszállni. Elakadás esetén ne kínozzátok autótokat, kérjetek segítséget! Súlyos esetekre vontató áll készenlétben.

A parkolás csak parkolójeggyel lehetséges, amelyet a bekötőút végén a buszparkolónál kell megvásárolni. Parkolójegy ára: 500,- Ft/nap. Kérjük, a pontos összeget készítsétek elő, hogy elkerüljük a felesleges torlódásokat. Kérjük, hogy a parkolójegyet jól láthatóan a gépkocsi szélvédője mögé helyezzék el!

**Figyelem! A versenyközpont teljesen nyílt területen helyezkedik el**, nincs árnyék, akinek van klubsátra, az hozza magával, és állítsa fel az erre kijelölt területen!

A célvázlatokon megjelölt „szurkolói zónába” nem szabad klubsátrákat felállítani azért, hogy a befutóponttól a célig, valamint a Váltó OB-n az átfutó szakaszon futó versenyzők jól láthatóak legyenek, a klubsátrak ne akadályozzák a kilátást. A KOB döntő futamán a rajtkarantén zárása után a nézőket felengedjük a gyűjtőpont mellett lévő kilátódomb kijelölt részére, ahonnan a pályák utolsó szakasza jól belátható. A kilátódomb a váltóverseny alatt is látogatható.

### Jelentkezés

A versenyközpontban:

Június 10-én, pénteken 19:00-20:00 óra között.

Június 11-én, szombaton 8:00-9:30 óra, valamint az egyfordulós kategóriáknak 13:30-14:30 óra között.

Június 12-én, vasárnap 8:00-9:30 óra között.

Jelentkezéskor a rajtszámok és bérelt dugókák kiadása történik. **Egy klub anyagát csak egyben adjuk ki**, egyéni jelentkezésre nincs lehetőség!

A **bajnoki kategóriákban** az esetleges dugószám-módosításon kívül semmiféle módosítás, változtatás, **helyszíni nevezés vagy visszamondás nem lehetséges**. A nevezési díjat az összes benevezett versenyző után meg kell fizetni. Utólagos és helyszíni nevezés kizárólag a nem bajnoki kategóriákban (Nyílt Könnyű, Nyílt Technikás) lehetséges a kinyomtatott térképek erejéig.

### Szállás

A tornatermi szállást a jelentkezéskor kapott szállásjeggyel lehet átvenni. Péntek este 19 órától lehet elfoglalni, szombaton a verseny ideje alatt reggel 9 órától este kb. 19 óráig (az eredményhirdetés végéig) a tornaterem zárva lesz. Vasárnap 8:30-ig el kell hagyni a szállást.

Cím: Községi Sport és Tornacsarnok, Ágasegyháza, Kossuth tér 4.

### Bérelt dugókák

Aki előre kért bérelt dugókat, jelentkezéskor kapja meg. Korlátozott számban a helyszínen is lehet dugókat bérelni. Hagyományos dugóka bérleti díja 500 Ft/fő/futam az F/N14 kategóriák felett, SIAC dugóka bérleti díja 800 Ft/fő/futam minden kategóriának.

### Nevezési díj fizetése

A nevezési díjakról az e-nevezés nevezőrendszerben lehet számlát igényelni nevezéskor, vagy a nevezést követően. A számlaigények ellenőrzése a nevezés kezelőjének (személy vagy egyesület/csoport) feladata, a számlák kizárólag a rendszerben szereplő vevő adatokkal és tételekkel kerülnek kiállításra!

A számlákat a végleges nevezési listák alapján egyesületenként kiállítjuk és megküldjük. Kérjük, hogy egy egyesület egyben rendezze a nevezési díját előre utalással a kiállított számla alapján! (Ezért nem kerül a kiírásba és az értesítőbe bankszámlaszám.)

Azokat a tételeket (nevezéseket), amelyekhez nem kapcsolódik számlaigény, lehetőleg bankkártyával egyenlítsétek ki. A nevezési díjakat legkésőbb június 10. péntek éjfélig rendezzék.

Készpénzes fizetés a nem bajnoki kategóriák helyszíni nevezése, illetve az esetleges helyszíni dugókabérlés esetén lehetséges.

## Versenyértesítő

### Terep

A kiskunsági buckavidék egy igen szabdalt területéről most első ízben készült tájfutó térkép. A terep nagyon változatos, nem csak domborzati formákban, de fedettségben is. Alföldi viszonyokhoz mérten jelentős, 10-20 m-s szintkülönbségekkel, változatos buckaformákkal, mélyedésekkel szabdalt a felszín. Külön megemlítendő, hogy a homokbuckák szélárnyékos oldalai még ma is igen meredek, 35-40 fokos dőlésszögűek, ahol a legördülő homok még tovább nehezíti a feljutást. A hosszú évtizedek óta érintetlen növényzet nagyobbik fele sajnos a közelmúltban tűzvész áldozata lett, ennek nyomán még mindig találhatóak elszenesedett borókatörzsek a mostanra felújult nyárfa- és akácligetesek között. A megmaradt sűrű borókások és idős fenyőerdők a futhatóság két szélsőértékét jelentik. Előbbi sötétzöld, az utóbbi fehér színnel ábrázolt. Összességében elmondható, hogy igazi tájfutó csemege ez a terep, ahol nagyon fontos a futás és a tájékozódás közötti egyensúly megtalálása, ami folyamatosan változik a nagyon gyors nyílt résztől a nagyon lassú borókásokig. Itt a gyengék elhullanak, az erősek elvéreznek.

### Térkép

2022 tavaszán LIDAR alapról készült ISOM2017 jelkulcsnak megfelelően. Méretaránya 1:10 000, szenior kategóriákban 1:7 500, az alapszintköz 2m.

Különleges jelek:

- A borókás területeken egyedi zöld pöttyökkel lesznek jelölve a magányos boróka bokrok.
- A harcocsifedezékek, más néven „tankcsapdák” egyedi jelet kaptak.

Minden futam színes digitális nyomással vízálló, Pretex papírra nyomtatva. Térképméret: ld. az adott futamoknál.

### Pontmegnevezés

A térképen szimbóllal.

Pótszimbólt a Középtávú OB-n a rajtban, kordonon belül, a belépés harmadik percében adunk.

A Váltó OB-n a szimból csak a térképen van, pótszimból nincs.

### Pontérintési rendszer

Sportident. A dobozok Air+ üzemmódban működnek.

### Ellenőrző pontok

Állványon narancs-fehér színű bója, SI doboz, szűrőbélyegző.

Mindhárom futamra jellemző, hogy az ellenőrzőpontok helyenként közel vannak egymáshoz, de egymástól mindig a Versenyszabályzat szerint előírt legalább 30 méterre. A kódok ellenőrzését fokozottan ajánljuk!

Ha az SI-doboz nem működik, a térképre kell lyukasztani és ezt a célban közölni kell.

### Frissítés

Kérjük, hozzatok magatokkal poharat! Minden futam után **saját pohárba töltve** Szentkirályi ásványvizet biztosítunk.

A karanténokban poharat is biztosítunk a víz mellé.

### Térképleadás

A Középtávú OB selejtezőn befutás után a térképet nem kell leadni. A Középtávú OB döntőn és a Váltó OB-n a térképeket a célban az egyesületi zsákba kell leadni. A leadott térképek vasárnap a Váltó OB tömegrajtja után vehetők fel.

## Versenyértesítő

### Helyszíni információk, eredményközlés

A versenyértesítő, tájékoztató és a rajtlisták megtalálhatóak a verseny és az MTF SZ honlapján, valamint a Versenyközpontban is ki lesznek függesztve.

Nem lesz folyamatos papír alapú eredményközlés, az eredmények az alábbi módon lesznek követhetők:

- Elsősorban interneten a <http://live.mtfisz.hu> weboldalon ajánljuk megtekinteni, ahol közvetlen elérést fogtok találni a verseny napján az élő eredményekhez.
- A Versenyközpontban kivetítőn is megtekinthetők lesznek az eredmények.

A **váltón** tervezetten rádiós pontként fog üzemelni az átfutópont, így pár percenkénti frissítéssel megtekinthetők majd az interneten a váltó átfutások is.

Az adott versenynap végén (a selejtezőn pedig legkésőbb a döntő rajtlistájával együtt) az eredményeket a verseny honlapjára is feltöltjük, illetve nyomtatva kifüggesztjük a Versenyközpontban.

### Gyerekversenyt, óvoda

Óvoda a versenyközpontban a versenyek ideje alatt működik. A helyét lásd a célvázlaton.

Gyerekversenyt szombaton a selejtező, vasárnap a váltó ideje alatt lesz.

### Díjazás

A bajnoki kategóriák győztesei elnyerik a Magyarország Középtávú Bajnoka, illetve a Magyarország Váltóbajnoka címet.

A Középtávú OB-n és a Váltó OB-n az 1-3. helyezettek érdemdíjazásban részesülnek, az utánpótlás és felnőtt kategóriákban a 4-6. helyezettek oklevelet kapnak.

A nem bajnoki kategóriákban nincs díjazás.

### Eredményhirdetések

A Középtávú OB eredményhirdetése szombaton 18:00 órakor lesz.

A Váltó OB eredményhirdetése vasárnap 14:00 órakor kezdődik.

A nem bajnoki kategóriákban nincs eredményhirdetés.

### Egyéb információk

- A Versenyközpontban hulladékgyűjtés nem lesz. Az esetlegesen képződő hulladékot kérjük, hogy mindenki vigye haza magával. Köszönjük előre is!
- Ha valaki orvosi ellátásra szorul, keresse a helyszínen lévő mentőautót, ahol a személyzet ellátásban részesíti.
- A versenyközpontban mobil wc-k lesznek elhelyezve.
- Mosdási lehetőség 4 m<sup>3</sup>-es vizeskocsiból, kérjük a vízzel takarékoskodjatok!
- A versenyközpontban büfé üzemel.
- Kérjük a hatályos jogszabályok szerinti Covid-óvintézkedések betartását. A rajtban és a versenyközpontban (jelentkezéskor, a büfében és kiolvasáskor is) törekedjete a megfelelő védőtávolság betartására. Aki bármilyen betegség tüneteit tapasztalja magán, maradjon otthon!
- A versenyen kereskedelmi tevékenység csak a verseny elnökével előzetesen egyeztetett módon lehetséges.
- Kuttyát a terepen és a célterületen is csak pórázon lehet tartani.
- A résztvevők (versenyzők, kísérők, nézők) elfogadják, hogy a versenyen készült képek, videofelvételek – ellenkező értelmű írásos nyilatkozat hiányában – a nyomtatott és elektronikus sajtóban, ezen belül az interneten is közzétehetőek.
- A versenyen mindenki saját felelősségére indul, a rendezőség az esetlegesen bekövetkező balesetekért, idővesztéséért felelősséget vállalni nem tud!
- Tűzgyűjtés, dohányzás szigorúan tilos!
- A KOB döntő és a VOB terepe Natura2000 besorolású védett terület, az attól délre eső terület pedig fokozottan védett, oda belépni tilos!
- Kérjük, mindenki vigyázzon az erdő és a környezet tisztaságára!

## Versenyértesítő

### KÖZÉPTÁVÚ OB SELEJTEZŐ

Jelentkezés pénteken 19:00-20:00 óra, szombaton 8:00-9:30 óra között a Versenyközpontban.

„0” idő 10:00 órakor.

**VK-rajt távolság 600 m, kék szalagozáson**

**Rajtkarantén** a VK-tól 50 m távolságra, a rajtszalagozás mentén.

A rajtkaranténba mindenkinek be kell érni a „0” időig, azaz 10:00-ig.

A rajtkaranténban, a karantén bejáratának közelében mobil wc-ket, öltözősátrakat és ivóvizet biztosítunk. Az öltözősátorban hagyott felszerelésekért a verseny után lehet visszamenni.

A rajtkaranténba elektronikai eszköz (pl. mobiltelefon, tablet, laptop) behozatala nem engedélyezett! Ennek be nem tartása a versenyből való kizárást vonhatja maga után.

#### Rajt

A bajnoki és nem bajnoki kategóriák rajtbeállása azonos helyen van, de a nem bajnoki kategóriák külön rajtfolyosóból indulnak. A nem bajnoki kategóriák is rajtlista szerint indulnak.

Belépés a rajtidőhöz képest -4 perckor! A rajtóra a belépési időt mutatja.

	Beléptetés	Törés ellenőrzés	Pótszimból	Rajtolás a térképek mellől
Nyílt				
Női				
Férfi				

#### Rajtszám

A rajtszámon a néven és a dugókaszámon kívül megtalálható a selejtező kategóriája és rajtideje. A rajtszám viselése a **melkason** kötelező! Combra, hátra stb. rögzített rajtszámmal nem lehet indulni!

Kérjük, a rajtszámhoz **biztosítótűt mindenki hozzon magával!**

**Térkép méretaránya:** a szenior kategóriáknak 1:7 500, az összes többinek 1:10 000.

**Térkép mérete:** minden kategóriának 215x305 mm.

#### Futambeosztások

40 fő nevezési létszámig egy futam van, 41-80 fő esetén két futam, és így tovább, 40 főként 1-1 futam.

A benevezett versenyzőket a rendezőség futamokba osztja oly módon, hogy a nevezettek közül a kategóriának megfelelő évi alpranglistáján legjobb 20 (21) helyen lévő versenyzőt arányosan osztja szét az alábbi táblázatnak megfelelően:

Létszám	1. futam	2. futam	3. futam	4. futam
41-80 főig	2-3-6-7-10-11-14-15-18-19	1-4-5-8-9-12-13-16-17-20		
81-120 főig	3-4-8-12-13-18-19	2-6-7-11-14-17-20	1-5-9-10-15-16-21	
121-160 főig	4-6-9-16-17	3-5-11-15-18	2-8-10-14-19	1-7-12-13-20

A többi nevezőt hozzájuk sorsolja úgy, hogy egy egyesület versenyzői matematikailag a lehető legjobban legyenek elosztva a selejtező csoportok között. Az 1-20(21) fő szétosztása erősebb szabályozás, így előfordulhat, hogy az azonos egyesülethez tartozó versenyzők egy futamba kerülnek.



## Versenyértesítő

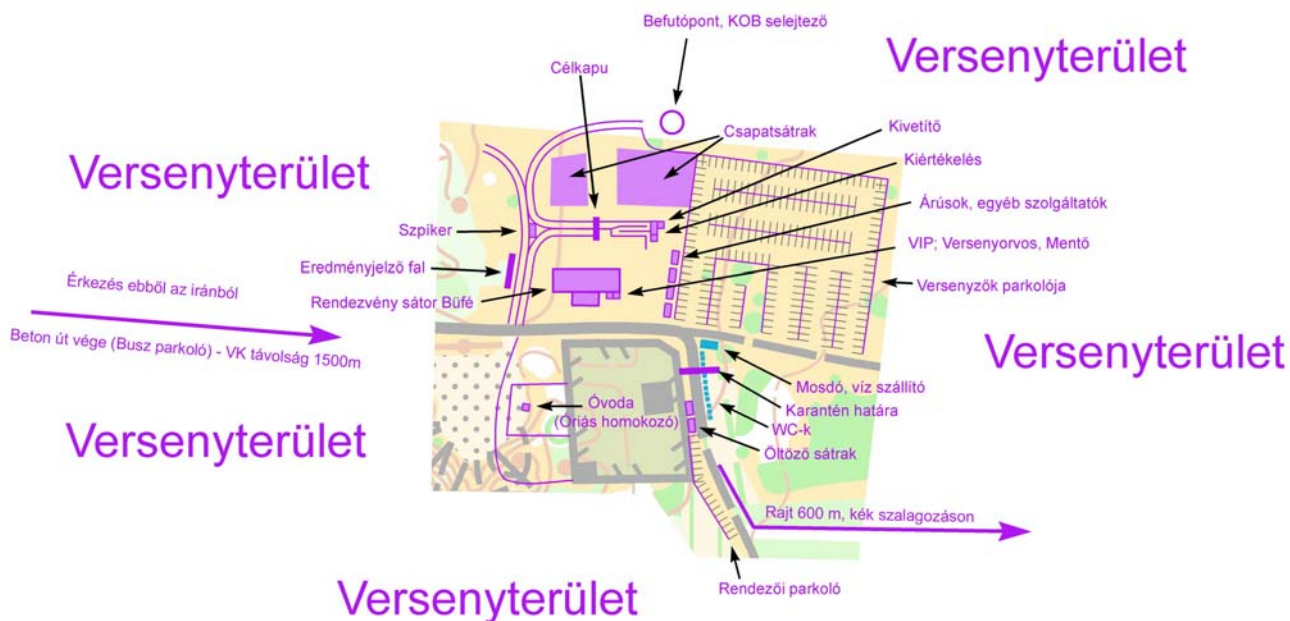
### Továbbjutás a selejtezőből

A selejtezőkből kategóriánként:

- 48 vagy több nevező esetén 24 fő jut az A döntőbe, a következő 24 fő a B döntőbe stb. A külföldi állampolgárságú versenyzők beszámítanak a továbbjutó létszámba;
- 10 és 47 közötti nevező esetén futamonként a nevezett versenyzők 50 %-a - páratlan számú nevező esetén felfelé kerekítve - jut az A döntőbe, a többiek a B döntőbe;
- 9 vagy kevesebb nevező esetén minden versenyző az A döntőbe jut.

Amennyiben a selejtezőkből valamelyik döntőben az 5 fős létszám nem biztosítható, akkor az érintett versenyzők az eggyel magasabb besorolású döntőben indulhatnak.

## KOB Selejtező célterület



## Versenyértesítő

### KÖZÉPTÁVÚ OB DÖNTŐ

Jelentkezés az egyfordulós kategóriák részére szombaton 13:30-14:30 óra között a Versenyközpontban.

„0” idő 15:00 órakor.

**VK-rajt távolság 1100 m**, kék szalagozáson

**Rajtkarantén** a VK-tól 50 m távolságra, a rajtszalagozás mentén.

A rajtkaranténba mindenkinek be kell érni a verseny 30. percéig, azaz 15:30-ig.

A rajtkaranténban, a karantén bejáratának közelében mobil wc-ket, öltözősátrakat és ivóvizet biztosítunk. Az öltözősátorban hagyott felszerelésekért a verseny után lehet visszamenni. A rajtba vezető út kb. felénél kellemes nyugodt hűvös erdős helyen lehet pihenni, itt is biztosítunk ivóvizet és eső esetén egy pavilon sátrat. Itt klubsátrakat is fel lehet állítani.

A rajtkaranténba elektronikai eszköz (pl. mobiltelefon, tablet, laptop) behozatala nem engedélyezett! Ennek be nem tartása a versenytől való kizárást vonhatja maga után.

#### Rajt

Belépés a rajtidőhöz képest -4 perckor! A rajtóra a belépési időt mutatja.



#### Rajtszám

Az egyfordulós kategóriák versenyzőinek rajtszámán a néven és a dugókaszámon kívül megtalálható a döntő kategóriája és rajtideje. A kétfordulós kategóriák versenyzőit kérjük, hogy a rajtszámra öntevékenyen írják rá a döntőben kapott rajtidejüket, illetve a döntő kategóriájának betűjelét (A, B vagy C).

A rajtszám viselése a **mellkason** kötelező! Combra, hátra stb. rögzített rajtszámmal nem lehet indulni!

Kérjük, a rajtszámhoz **biztosítótűt mindenki hozzon magával!**

**Térkép méretaránya:** a szenior kategóriáknak 1:7 500, az összes többinek 1:10 000.

**Térkép mérete:** F35-A, F40-A, F45-A, F50-A, F55-A, F35-B, N35-A 305x430 mm; a többi kategóriának 215x305 mm.

#### Döntők sorsolása

A selejtező alapján döntőbe került versenyzőket a selejtező fordított eredményrendjében kell beosztani. A selejtezőt érvényes eredmény nélkül teljesítő és a selejtezőn el nem indult versenyzők a legalacsonyabb szintű döntőben a mezőny elejére sorsolva indulhatnak. A selejtezőt érvényes eredmény nélkül teljesítők automatikusan, míg a selejtezőn el nem indult versenyzők csak abban az esetben kerülnek sorsolásra, ha azt a selejtező utolsó rajtidejéig jelzik a rendező felé.

A selejtezőn érvényes eredmény nélkül végző versenyzők a döntőben nem minősíthetők.

Ha több futam volt, akkor a legmagasabb sorszámú futam első helyezettje indul utolsónak, majd csökkenő futamszámok és a növekvő helyezési számok határozzák meg a sorrendet. A futamokban keletkezett holtverseny esetén a döntő rajtlista készítése érdekében a helyezési számot sorsolással (pl. pénzfeldobással) kell eldönteni a holtversenyben érintett versenyzők között. Például, ha az egyik futamban két 6. helyezett volt, akkor pénzfeldobással kell eldönteni, melyik versenyző kapja a 6. és melyik a 7. helyezési számot a döntő rajtlista készítése előtt. Ha a döntőbe jutás határára történik holtverseny, mindkét (vagy több) érintett versenyző a magasabb szintű döntőbe jut.

A selejtező nélküli bajnokságokon, illetve a selejtezőre nem kötelezettek a döntőben véletlenszerűen kell sorsolni a Versenyszabályzat előírásai szerint.



## Versenyértesítő

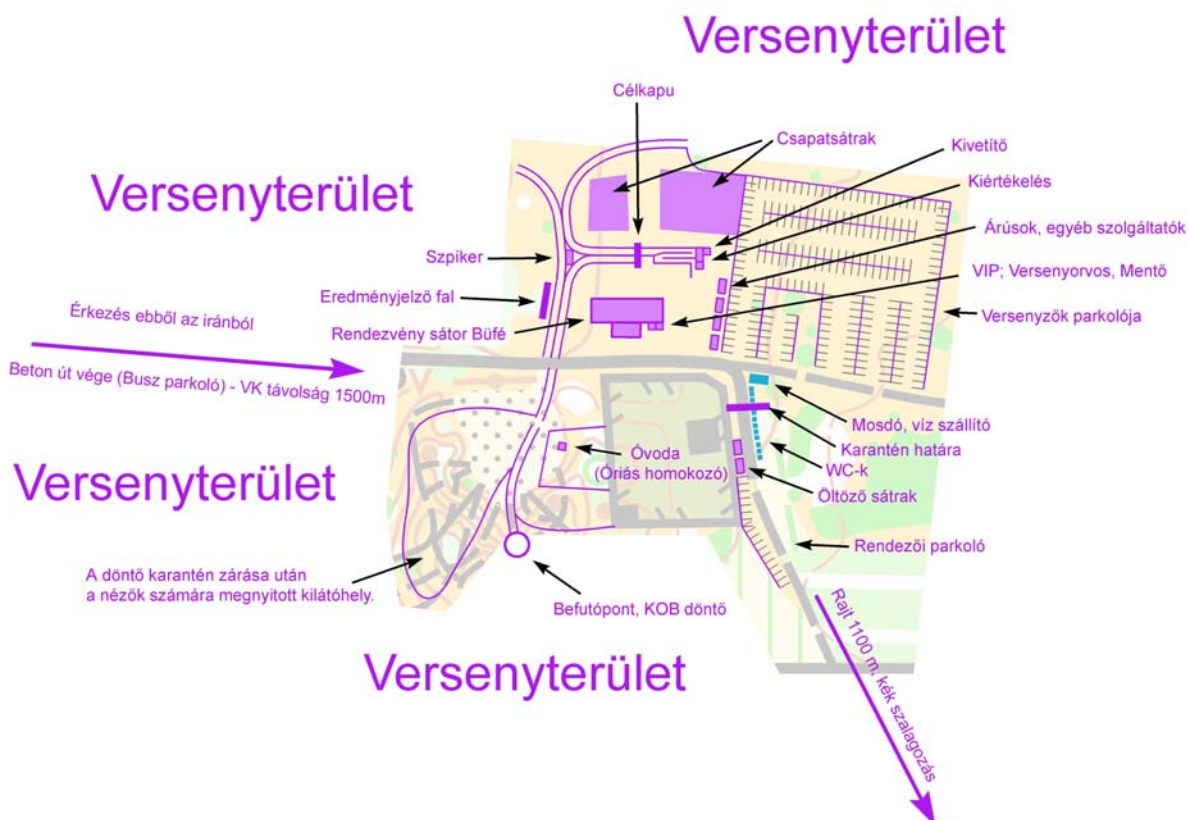
### Döntő rajtterve

Az egyes kategóriák első rajtideje:

Kategória	Első rajt	Időköz	Indulók száma	Kategória	Első rajt	Időköz	Indulók száma
F14-A	42:00	4:00	24	N14-A	35:00	4:00	24
F14-B	3:00	2:00	24	N14-B	0:00	2:00	24
F14-C	24:00	2:00	28	N14-C	27:00	2:00	9
F16-A	38:00	4:00	24	N16-A	60:00	3:00	22
F16-B	1:00	2:00	26	N16-B	5:00	2:00	22
F18-A	66:00	3:00	18	N18-A	60:00	3:00	11
F18-B	2:00	2:00	17	N18-B	2:00	2:00	11
F20-A	38:00	3:00	11	N20-A	50:00	3:00	11
F20-B	3:00	2:00	11	N20-B	36:00	2:00	10
F21-A	71:00	3:00	24	N21-A	83:00	3:00	20
F21-B	3:00	2:00	24	N21-B	9:00	3:00	20
F21-C	53:00	2:00	17				
F35-A	61:00	6:00	8	N35-A	60:00	3:00	9
F35-B	5:00	3:00	8				
F40-A	62:00	3:00	17	N40-A	37:00	4:00	11
F40-B	1:00	2:00	17	N40-B	9:00	3:00	10
F45-A	58:00	3:00	24	N45-A	60:00	3:00	18
F45-B	4:00	2:00	24	N45-B	2:00	2:00	18
F45-C	5:00	2:00	17				
F50-A	59:00	3:00	24	N50-A	61:00	3:00	21
F50-B	8:00	3:00	24	N50-B	4:00	2:00	20
F55-A	52:00	4:00	19	N55-A	56:00	3:00	21
F55-B	1:00	3:00	19				
F60-A	61:00	3:00	20	N60-A	51:00	4:00	12
F60-B	0:00	2:00	19				
F65-A	40:00	4:00	20	N65-A	48:00	4:00	16
F65-B	2:00	2:00	20				
F70-A	3:00	4:00	25	N70-A	37:00	8:00	10
F75-A	39:00	4:00	20	N75-A	57:00	8:00	4
F80-A	9:00	6:00	13	N80-A	67:00	12:00	3
F85-A	55:00	12:00	1				

## Versenyértesítő

# KOB Döntő célterület



## Versenyértesítő

### ORSZÁGOS VÁLTÓBAJNOKSÁG

**Váltó név szerinti összeállítások leadása 2022. június 11-én, szombaton 20:00-ig az e-nevezés-ben.**

Ha a klubnak több váltója is van egy kategóriában, kérjük az e-nevezés-ben az erősebb csapatot adjátok meg az alacsonyabb rajtszámhoz.

Jelentkezés vasárnap 8:00-9:30 óra között a Versenyközpontban.

„0” idő 10:00 órakor.

**Váltóforma:** 1\*3 fős szakaszkombinációs (farsta) minden kategóriában.

#### **Bemutató**

A térképfelvételt, tömegrajtot, átfutást, célba érkezést, váltást, kifutást 9.45-kor fogjuk bemutatni.

#### **Rajtszámok a váltón:**

A rajtszám első 2-3 számjegye a korcsoportot, a 3-4/4-5. számjegye a csapat sorszámát (férfiaknál 1-től, nőknél 51-től), a pont utáni számjegye a futási sorrendet jelenti. A csapatok sorszámát a szenior kategóriák kivételével – amíg lehetséges – a tavalyi eredménylista alapján adjuk meg.

Például: Az F16-os – 2021-ben 5. helyezett – csapat 2. futójának rajtszáma **1605.2**. Az N20-as tavaly 2. helyezett csapat 3. futójának rajtszáma **2052.3** lesz.

A rajtszám viselése a **mellkason** kötelező! Combra, hátra stb. rögzített rajtszámmal nem lehet indulni!

A rajtszámhoz **biztosítótűt mindenki hozzon magával!**

**Térkép méretaránya:** a szenior kategóriáknak 1:7 500, az összes többinek 1:10 000.

**Térkép mérete:** F105, F125 és F145 kategóriában 305 x 430, az összes többiben 215 x 305 mm.

A térképek hengeres formára összecsavarva - úgy, hogy csak a rajtszám látszik - lesznek előkészítve. Az első futók rajtszámuk alapján a rajtszemélyzettől kapják kézbe, de **a kézbe kapott térképen és a versenyzőn lévő rajtszám azonosságának ellenőrzése a versenyző feladata**. A 2. és 3. futók a rajtzónában a térképállványról veszik el.

**Rajtolás:** A rajtzónába belépéskor minden versenyzőnek élesítenie kell a dugókat (törlés, ellenőrzés).

**1. futók** a tömegrajt helyén (lásd a célterület térképét) a rajtszemélyzet utasításait követve kategóriánként külön sorba (lásd a táblázatot!) a rajtszámok sorrendjében állnak föl, majd rajtszám szerint kézbe kapják a térképet, melyet csak a rajtolás után bonthatnak ki. Kérjük, mindenki ellenőrizze a térképre nyomott rajtszámot!

**2-3. futók** a rajtzónában a rajtszámuk alapján maguk veszik le az állványról a térképüket. A megfelelő térkép kiválasztása a versenyző felelőssége. Továbbhaladáskor a rendezők ellenőrzik a térkép és a rajtszám egyezését. A térképfelvétel után a versenyző a rajtzónát csak a kifutási irányban hagyhatja el.

**Váltóhely-térképrajt távolsága** 220 méter (12 m szint!) kordonok között, kötelező útvonalon.

#### **A tömegrajtok időpontja:**

Rajtidő	1. sor	2. sor	3. sor	4. sor	5. sor
10:00	F20A	F18A	F105A	F145A	N105A
10:05	F16A	F125A	N18A	N125A	N165A
10:10	N20A	N16A	F165A	F205A	
10:15	F14A	N14A	F185A	N145A	N185A
10:20	F21A	N21A			

## Versenyértesítő

### Utolsó tömegrajt:

A még el nem rajtolt versenyzők részére a tömegrajt tervezett időpontja: 13:00

### Átfutás:

Minden pálya egy közös átfutópontot érint, mely után 190 méteres, kötelezően követendő kordonozott átfutószakasz következik. Az átfutópont a célból nem látszik, de a kilátódombról igen.

Az átfutószakasz utolsó 110 métere a célterület szélén vezet, így mindenki észlelheti csapattársát.

Az átfutópont be lesz rádiózva, de nem lesz minden versenyző bemondva.

Az átfutószakasz a kordon végéig tart, ezt más a terepen nem jelöli, innen folytatódik a tájékozódási feladat. Az átfutás után a célig hátralévő pályaszakasz kategóriától függően 500-1000 méter hosszúságú, és 3-6 ellenőrzőpontot tartalmaz.

### Váltás:

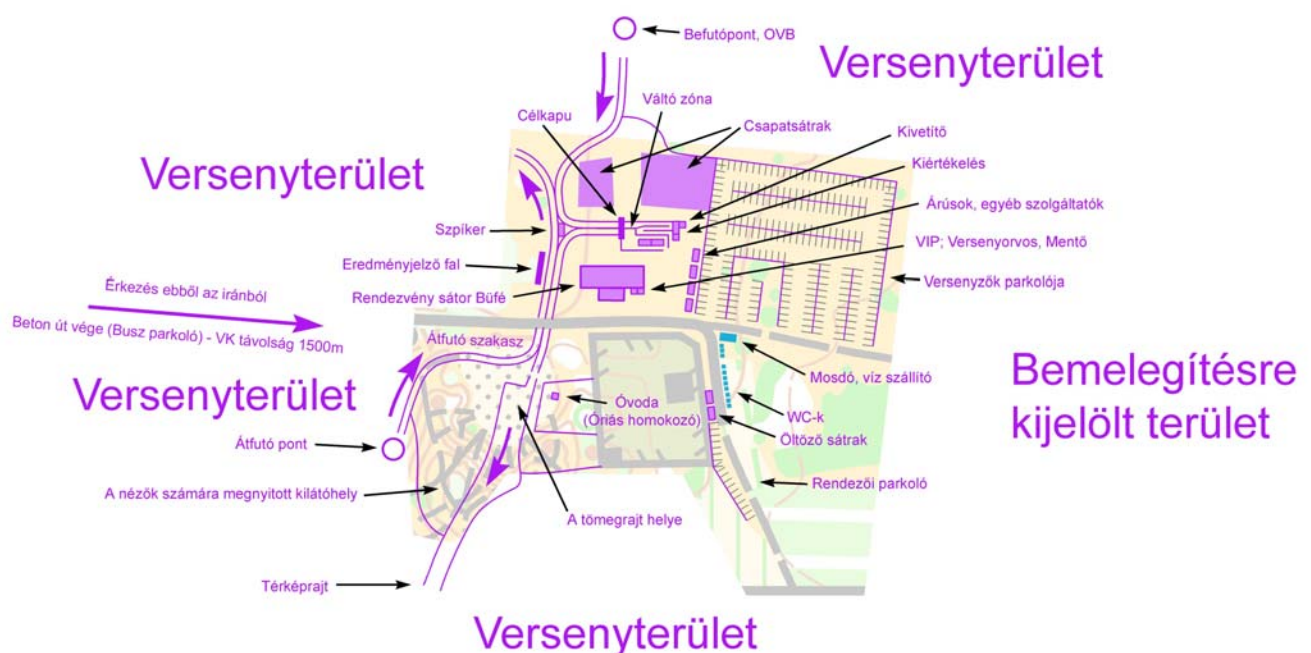
A csapatok felelőssége érkező társuk észlelése. Az átfutó versenyző váltótársa a **Rajtolás**-nál leírtak szerint léphet be a váltózónába. A váltás kéz érintéssel történik. A kifutó versenyző csak a váltás után bonthatja ki a térképét.


### Befutás:

Minden befutó versenyzőnek (első és második futóknak a váltás után) érintenie kell a célvonal mögött elhelyezett céldobozt. **A céldoboz nem lesz érintés nélküli módban, ezért a SIAC dugókat is bele kell dugni.** A céldoboz érintésének a befutás sorrendjében kell történnie, ehhez kérjük a rendezőkkel való együttműködéseket.

A harmadik futók szoros befutója esetén a sorrendet a versenyzők mellkasának a célvonalon való áthaladása alapján a célbíró dönti el. Holtverseny nem lehetséges, minden befutót eldönt a célbíró!

## OVB célterület





## Versenyértesítő

### PÁLYAADATOK:

#### Selejtező:

Kategória	Hossz (km)	Ellenőrzőpont (db)	Kategória	Hossz (km)	Ellenőrzőpont (db)
F14-1	2,8	13	N14-1	2,5	11
F14-2	2,7	13	N14-2	2,6	11
F16-1	3,6	14	N16-1	2,8	13
F16-2	3,6	14	N16-2	2,8	13
F18	4,8	17	N18	3,4	14
F20	5,0	19	N20	3,6	15
F21-1	5,5	21	N21	4,3	17
F21-2	5,5	21			
F35	4,6	16	N35	3,9	17
F40	4,2	15	N40	3,4	14
F45-1	3,6	16	N45	2,8	12
F45-2	3,6	16			
F50-1	3,4	13	N50-1	2,6	11
F50-2	3,4	13	N50-2	2,5	11
F55	3,2	12			
F60	3,0	12			
F65	2,8	12			


Nyílt K	3,1	10
Nyílt T	3,0	14



## Versenyértesítő

Döntő:

Kategória	Hossz (km)	Ellenőrzőpont (db)	Kategória	Hossz (km)	Ellenőrzőpont (db)
F14-A	3,3	12	N14-A	3,0	11
F14-B	2,9	9	N14-B	2,6	9
F14-C	2,4	7	N14-C	2,1	8
F16-A	3,8	17	N16-A	3,9	15
F16-B	2,9	10	N16-B	2,9	10
F18-A	4,8	20	N18-A	4,7	17
F18-B	4,1	11	N18-B	4,0	11
F20-A	5,9	20	N20-A	5,3	20
F20-B	4,7	17	N20-B	4,1	11
F21-A	5,9	20	N21-A	5,3	20
F21-B	5,0	16	N21-B	4,6	14
F21-C	4,0	11			
F35-A	5,1	20	N35-A	4,7	17
F35-B	4,7	17			
F40-A	4,7	19	N40-A	4,4	15
F40-B	4,4	15	N40-B	3,6	12
F45-A	4,4	18	N45-A	3,6	12
F45-B	4,0	15	N45-B	3,2	11
F45-C	3,6	12			
F50-A	4,1	15	N50-A	3,2	11
F50-B	3,6	14	N50-B	2,9	11
F55-A	3,8	14	N55-A	2,9	11
F55-B	3,6	12			
F60-A	3,6	12	N60-A	2,6	11
F60-B	3,2	13			
F65-A	3,2	13	N65-A	2,4	10
F65-B	2,4	10			
F70-A	2,7	11	N70-A	2,1	8
F75-A	2,4	9	N75-A	1,9	7
F80-A	2,0	9	N80-A	1,6	7
F85-A	1,6	7			




## Versenyértékesítő

Váltó:

Kategória	Hossz (km)	Ellenőrzőpont (db)	Kategória	Hossz (km)	Ellenőrzőpont (db)
F14A	3,4-3,5	12	N14A	2,9-3,0	11
F16A	4,5-4,6	14	N16A	3,3-3,5	12
F18A	5,7-5,8	17	N18A	4,0-4,1	14
F20A	5,9-6,1	18	N20A	4,2-4,3	15
F21A	6,4-6,5	20	N21A	4,9-5,0	16
F105A	5,5-5,7	18	N105A	3,7-3,8	14
F125A	5,1-5,2	16	N125A	3,4-3,5	14
F145A	4,7-4,8	14	N145A	2,8-3,0	12
F165A	3,7-3,8	14	N165A	2,3-2,4	12
F185A	3,3-3,4	13	N185A	2,0-2,1	10
F205A	2,4-2,5	12			

Magyarország 2022. évi Középtávú Országos Bajnoksága  
Magyarország 2022. évi Országos Váltóbajnoksága



Versenyértesítő

TÁMOGATÓK:



Kiskunsági Erdészeti és Faipari Zrt.



Eredményes versenyzést kíván mindenkinek a  
RENDEZŐSÉG!

